



**PRACE NAD  
STRATEGIĄ ROZWOJU  
PONADLOKALNEGO  
HRUBIESZOWSKIEGO  
OBSZARU  
FUNKCJONALNEGO NA  
LATA 2021 – 2030**

# POTRZEBA POSIADANIA STRATEGII ROZWOJU

- 1. Dokument, został opracowany** zgodnie z zapisami:
  - o ustawy z dnia 8 marca 1990 r. o samorządzie gminnym,
  - o ustawy z dnia 6 grudnia 2006 r. o zasadach prowadzenia polityki rozwoju
  
- 2. Korzyści z opracowanej strategii:**
  - o Ukierunkowanie polityki rozwoju gminy w danym czasie oraz zabezpieczenie ciągłości jej realizacji.
  - o Podstawa do wnioskowania o dofinansowanie ze środków zewnętrznych.
  - o Integracja lokalnej wspólnoty samorządowej wokół procesu formułowania strategii i jej realizacji.



# STRATEGIA ROZWOJU PONADLOKALNEGO HRUBIESZOWSKIEGO OBSZARU FUNKCJONALNEGO NA LATA 2021 – 2030

1. WPROWADZENIE
2. PODSUMOWANIE DIAGNOZY HOF ORAZ PRZEDSTAWIENIE  
MOŻLIWYCH SCENARIUSZY ROZWOJU
3. WIZJA, MISJA I CELE ROZWOJU
  - 3.1. Wizja i misja
  - 3.2. Cele strategiczne i operacyjne
  - 3.3. Kierunki interwencji HOF wraz z harmonogramem  
planowanych przedsięwzięć
4. WYMIAR PRZESTRZENNY POLITYKI ROZWOJU HOF
  - 4.1. Model struktury funkcjonalno-przestrzennej oraz ustalenia i  
rekomendacje w zakresie kształtowania i prowadzenia polityki  
przestrzennej w HOF
  - 4.2. Obszary strategicznej interwencji strategii rozwoju  
województwa
5. SYSTEM WDRAŻANIA I FINANSOWANIE STRATEGII
  - 5.1. Proces wdrażania Strategii wraz z wytycznymi do  
sporządzania dokumentów wykonawczych
  - 5.2. Finansowanie Strategii
  - 5.3. Proces monitoringu, ewaluacja i aktualizacja Strategii
6. ZGODNOŚĆ STRATEGII Z INNYMI DOKUMENTAMI  
STRATEGICZNYMI I PLANISTYCZNYMI
7. SPIS RYCIN, TABEL, WYKRESÓW I FOTOGRAFII
8. ZAŁĄCZNIKI



# DIAGNOZA SYTUACJI SPOŁECZNEJ, GOSPODARCZEJ I PRZESTRZENNEJ HRUBIESZOWSKIEGO OBSZARU FUNKCJONALNEGO

## 2. Diagnoza sytuacji społecznej, gospodarczej i przestrzennej Hrubieszowskiego Obszaru Funkcjonalnego

W niniejszym rozdziale przedstawiona została charakterystyka Hrubieszowskiego Obszaru Funkcjonalnego w odniesieniu do jego głównych sfer działania i rozwoju. Przedstawiona charakterystyka omawia wszystkie trzy obowiązkowe wymiary, tj. społeczny, gospodarczy i przestrzenny. Dodatkowo omówiono zagadnienia o wymiarze kulturowym oraz inteligentnego zarządzania. Opracowana w ten sposób charakterystyka stanowi załącznik nr 1 do Strategii i prezentuje pogłębioną diagnozę opisującą problemy i deficyty rozwojowe omawianego obszaru. W opracowaniu znajdują się również odniesienia do rozdziału, w którym zidentyfikowano najważniejsze potencjały HOF wraz ze wskazaniem sposobów ich wykorzystania w przyszłym rozwoju. Podsumowaniem całej części diagnostycznej jest analiza mocnych i słabych stron jak również zidentyfikowane szanse i zagrożenia w aspekcie czynników ekonomicznych i społecznych Hrubieszowskiego Obszaru Funkcjonalnego (analiza SWOT).

### 2.1 Lokalizacja Hrubieszowskiego Obszaru Funkcjonalnego oraz jego dziedzictwo przyrodnicze i kulturowe

#### Położenie administracyjne i geograficzne

Tabela 1. Opis grup funkcjonalnych gmin Miejskich Obszarów Funkcjonalnych grupy porównawczej

obszar funkcjonalny	gminy	powierzchnia ha (km <sup>2</sup> )		liczba ludności (osoba)		grupa funkcjonalna	opis grupy	typ obszaru na podstawie SRWL 2014-2020 z perspektywą do 2030 r.	lista obszarów zagrożonych trwałą marginalizacją/miast średnich tracących funkcje społeczno-gospodarcze	subregionalne Obszary Strategicznej Interwencji
		gmina	MOF	gmina	MOF					
Hrubieszowski Obszar Funkcjonalny	Miasto Hrubieszów	3 303 ha (33 km <sup>2</sup> )	29 224 ha (292 km <sup>2</sup> )	17 528	27 508	E2_GM	Miasta stanowiące ośrodki wielofunkcyjne	Przygraniczny obszar funkcjonalny, strefa oddziaływania, obszary rozwoju gospodarki rolnej	Tak	Żywicielski OSI
	Gmina Hrubieszów	25 921 ha (259 km <sup>2</sup> )		9 980		H4_GW	Gminy wiejskie o intensywnej funkcji rolnej		Tak	Żywicielski OSI
Miejski Obszar Funkcjonalny Włodawy	Miasto Włodawa	1 797 ha (18 km <sup>2</sup> )	26 300 ha (263 km <sup>2</sup> )	13 066	19 155	E2_GM	Miasta stanowiące ośrodki wielofunkcyjne	Przygraniczny obszar funkcjonalny, strefa oddziaływania, obszar gospodarczego wykorzystania walorów przyrodniczych i kulturowych	Nie	OSI Polesie
	Gmina Włodawa	24 503 ha (245 km <sup>2</sup> )		6 089		G4_GW	Gminy wiejskie o rozwiniętych funkcjach pozarolniczych		Nie	OSI Polesie
Miejski Obszar Funkcjonalny Krasnegostawu	Miasto Krasnostaw	4 213 ha (42 km <sup>2</sup> )	53 581 ha (535 km <sup>2</sup> )	18 630	43 286	E2_GM	Miasta stanowiące ośrodki	Obszary rozwoju gospodarki rolnej, obszary ochrony	Tak	Żywicielski OSI

- Potencjały i bariery
- Analiza SWOT
- Uwzględniono wyniki ankiety oceny stanu i potencjału Hrubieszowskiego Obszaru Funkcjonalnego – ankieta skierowana do mieszkańców



# WIZJA I MISJA



- **Wizja** jest swoistym wyobrażeniem przyszłości, stanowi projekcję, opis pożądanego stanu rzeczywistości do której prowadzą działania kreowane przez Władze Gminy Hrubieszów, Gminy Miejskiej Hrubieszów i instytucji publicznych wyższego rzędu oraz działania partnerów realizujących Strategię.
- **Misja** koncentruje się na podstawowych wartościach, które przyświecają Władzom Gmin i jej mieszkańcom w procesach rozwojowych. Misja wskazuje generalny kierunek, w którym podąża obszar funkcjonalny oraz czynniki uzasadniające przyjęcie określonych wartości, jako nadrzędnych. Misja stanowi odpowiedź na pytania, jakie stawiamy sobie w założonym horyzoncie czasowym przyjętym w dokumencie: **Co jest naszym priorytetem i kim jesteśmy?**



# CELE STRATEGICZNE/OBSZARY PRIORYTETOWE

- Przy opracowaniu planu interwencji pod uwagę wzięto wieloaspektowość zmian zachodzących w wymiarze społecznym, gospodarczym, środowiskowym i przestrzennym.
- Odpowiedzią na zachodzące zmiany jest wskazanie jednego celu nadrzędnego oraz czterech celów strategicznych (obszarów priorytetowych), w ramach których będą podejmowane określone działania i przedsięwzięcia prowadzące do osiągnięcia określonych celów operacyjnych.



# CELE ZOSTAŁY SFORMUŁOWANE W NASTĘPUJĄCYM UKŁADZIE:

Jeden **cel nadrzędny**, który nawiązuje do wizji rozwoju i przyświecał formułowaniu celów strategicznych

Cztery **cele strategiczne** – uwzględniają potrzebę likwidacji najważniejszych słabych stron HOF, w tym zagrożeń oraz efektywne wykorzystanie mocnych stron, w tym szans, z uwzględnieniem możliwości wsparcia finansowego przez fundusze zewnętrzne i współpracę międzysektorową. Cele strategiczne mają charakter długofalowy i zasadniczo wynikają bezpośrednio z przyjętej wizji rozwoju i są odpowiedzią na główne wyzwania rozwojowe.

**Cele szczegółowe (operacyjne)** – wynikają z celów strategicznych i ich zamysłem jest określenie zadania lub grupy zadań w wybranych dziedzinach koniecznych do podejmowania inwestycji na rzecz rozwoju obszaru HOF. Dotyczą one średniego horyzontu czasowego.



<b>Cel nadrzędny</b>			
<b>Wzrost atrakcyjności i konkurencyjności Hrubieszowskiego Obszaru Funkcjonalnego jako miejsca do pracy i zamieszkania</b>			
<b>Cele strategiczne</b>			
<b>1. LEPSZA JAKOŚĆ ŻYCIA I ZINTEGROWANA SPOŁECZNOŚĆ LOKALNA</b>	<b>2. CZYSTE ŚRODOWISKO I ADAPTACJA DO ZMIAN KLIMATU</b>	<b>3. ROZWIJAJĄCA SIĘ GOSPODARKA I LOKALNY RYNEK PRACY</b>	<b>4. SPRAWNA ADMINISTRACJA I AKTYWNE SPOŁECZEŃSTWO OBYWATELSKIE</b>
<b>Cele operacyjne</b>			
1.1 Lepsza dostępność komunikacyjna obszaru HOF	2.1 Racjonalne gospodarowanie zasobami wodnymi	3.1 Rozwój i wzmocnienie konkurencyjności istniejących przedsiębiorstw	4.1 Wzmacnianie zdolności instytucjonalnej administracji samorządowej w zakresie zintegrowanego zarządzania rozwojem HOF
1.2 Lepszy dostęp do mieszkań oraz ich wyższy standard	2.2 Transformacja gospodarki odpadami w kierunku obiegu zamkniętego	3.2 Kreowanie przyjaznych warunków do przyciągania inwestycji i rozwoju nowych firm	4.2 Cyfryzacja usług i zasobów administracji samorządowej
1.3 Lepszy dostęp i jakość usług w zakresie opieki nad dzieckiem oraz edukacji dzieci i młodzieży	2.3 Transformacja energetyczna i czyste powietrze	3.3 Rozwój sektora rolno-spożywczego z większą wartością dodaną	4.3 Aktywizacja obywatelska mieszkańców oraz budowanie kapitału społecznego
1.4 Poprawa dostępności mieszkańców do usług zdrowia i opieki społecznej	2.4 Ochrona walorów przyrodniczych i kulturowych obszaru HOF	3.4 Rozwój i promocja zintegrowanego produktu turystycznego Ziemi Hrubieszowskiej	4.4 Skuteczny marketing oraz promocja obszaru HOF i jego potencjałów rozwoju
1.5 Lepsza oferta w zakresie kultury, rekreacji i sportu dla mieszkańców	2.5 Edukacja ekologiczna i kształtowanie postaw proekologicznych wśród mieszkańców		
1.6 Uporządkowana przestrzeń i bezpieczeństwo publiczne			
1.7 Integracja społeczna i aktywna polityka senioralna			





# KIERUNKI DZIAŁAŃ

**Działania** – stanowiące wiązki przedsięwzięć budujących kierunki działań. Jest to zabieg ułatwiający przypisanie kierunku działań do odpowiedniego celu oraz zwiększenie czytelności dokumentu.

**Kierunki działań** - są to konkretne przedsięwzięcia i zadania, które należałoby realizować, aby wdrożyć cele szczegółowe Strategii.

## Cel operacyjny 1.1. Lepsza dostępność komunikacyjna obszaru HOF

Możliwe działania	Możliwe kierunki działań/ typy projektów	Potencjalne podmioty odpowiedzialne za realizację	Potencjalne podmioty biorące udział w realizacji (partnerzy merytoryczni, organizacyjni i finansowi)	Okres realizacji
Współpraca i lobbing władz lokalnych w zakresie modernizacji/rozbudowy infrastruktury dróg ponadlokalnych	Projekty w zakresie przygotowania i modernizacji/remontów/przebudowy drogi krajowej (74)	GDDKiA	Gmina Miejska Hrubieszów, Gmina Hrubieszów oraz sąsiednie JST	2021 - 2030
	Projekty w zakresie przygotowania i modernizacji dróg wojewódzkich (w tym nr 844, nr 846) oraz ścieżek rowerowych	Zarząd Dróg Wojewódzkich podlegający Samorządowi Województwa Lubelskiego	Gmina Miejska Hrubieszów, Gmina Hrubieszów oraz sąsiednie JST	2021 - 2030
Współpraca i wsparcie w zakresie modernizacji /rozbudowy infrastruktury dróg powiatowych	Współpraca w zakresie przygotowania dokumentacji technicznej modernizacji/remontów /przebudowy /budowy wybranych dróg powiatowych oraz ścieżek rowerowych	Powiatowy Zarząd Dróg podlegający pod Zarząd Powiatu Hrubieszowskiego	Gmina Miejska Hrubieszów, Gmina Hrubieszów oraz sąsiednie JST	2021 - 2030
	Wsparcie finansowej w zakresie modernizacji/rozbudowy/remontów /przebudowy /budowy uzgodnionych odcinków dróg powiatowych oraz ścieżek rowerowych	Powiatowy Zarząd Dróg podlegający pod Zarząd Powiatu Hrubieszowskiego	Gmina Miejska Hrubieszów, Gmina Hrubieszów oraz sąsiednie JST	2021 - 2030
Rozbudowa lokalnej infrastruktury komunikacyjnej usprawniającej ruch	Opracowanie i realizacja wspólnego programu modernizacji/przebudowy/remontów/przebudowy / budowy dróg gminnych i wewnętrznych na terenie HOF	Gmina Miejska Hrubieszów, Gmina Hrubieszów	Sąsiednie JST, Powiatowy Zarząd Dróg, Zarząd Dróg Wojewódzkich	2021 - 2030

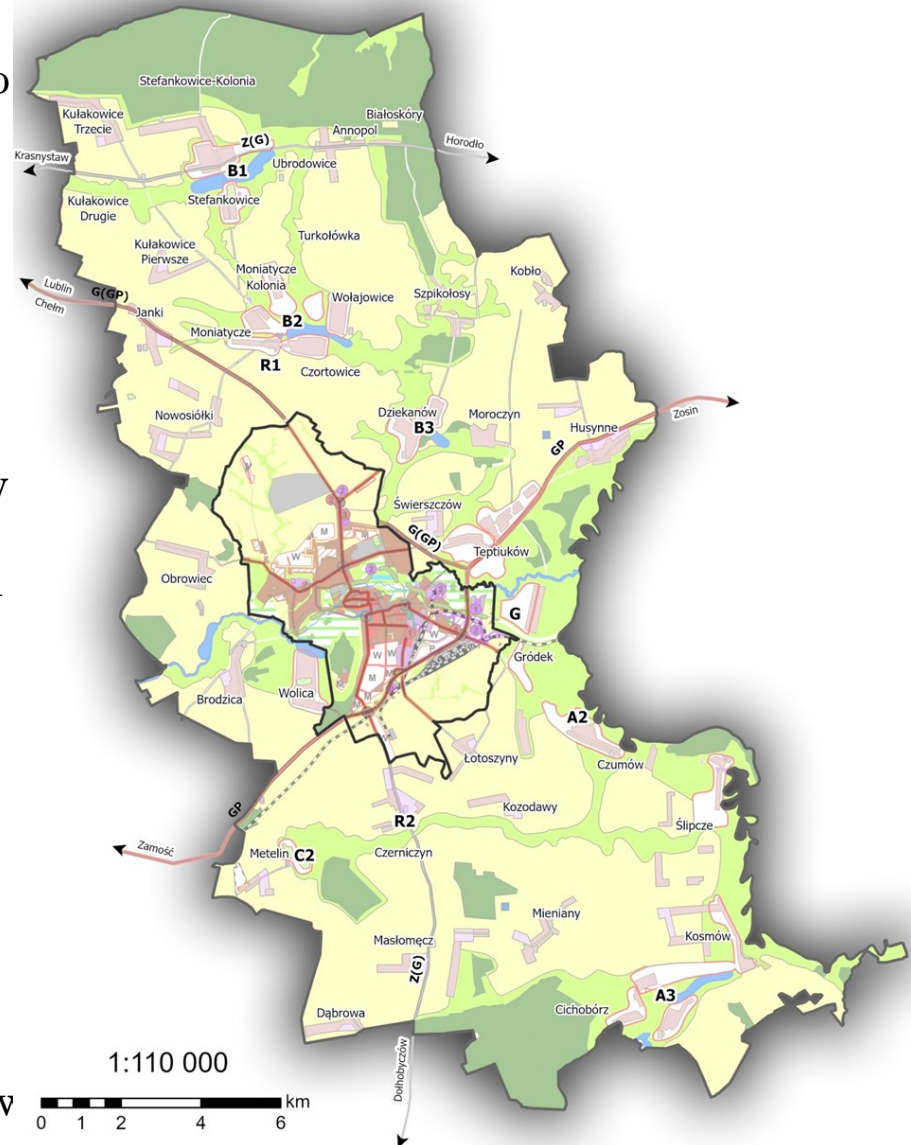
# MODEL STRUKTURY FUNKCJONALNO-PRZESTRZENNEJ

## Obowiązkowy element strategii!

Rolą modelu jest ustalenie rekomendacji w zakresie kształtowania i prowadzenia polityki przestrzennej **nie** jest powielenie treści studium uwarunkowań i kierunków zagospodarowania przestrzennego HOF, a **określenie podstawowych kierunków** dalszej polityki rozwoju prowadzonej w przestrzeni HOF.

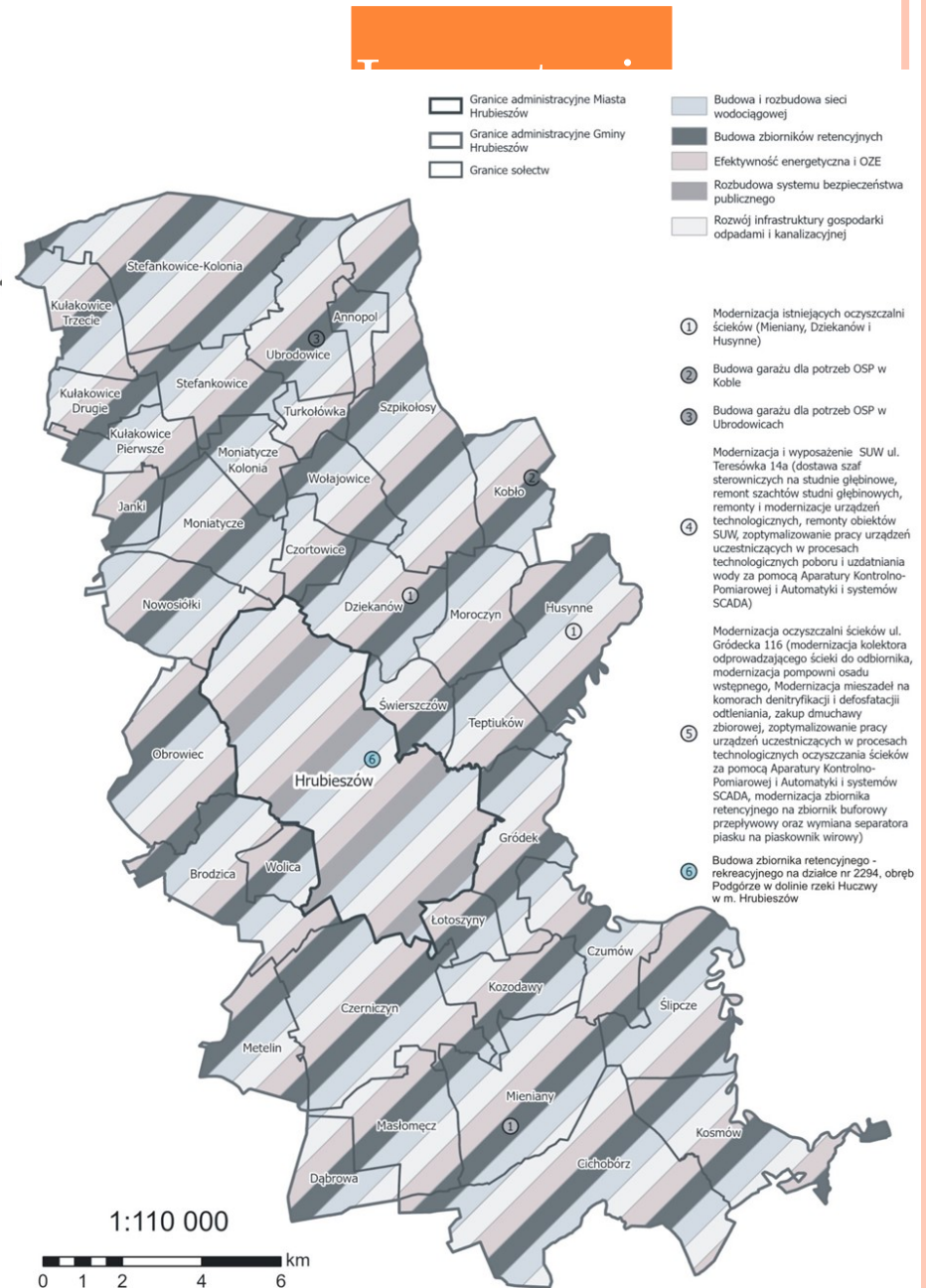


- Uwarunkowania środowiska przyrodniczego w modelu funkcjonalno-przestrzennym Hrubieszowskiego Obszaru Funkcjonalnego
- Uwarunkowania środowiska kulturowego oraz turystyki w modelu funkcjonalno-przestrzennym Hrubieszowskiego Obszaru Funkcjonalnego
- Układ osadniczy:
  - Podział administracyjny Hrubieszowskiego Obszaru Funkcjonalnego
  - Układ osadniczy wraz z trendami demograficznymi na poziomie sołectw i osiedli
- Tereny otwarte i obszary rolnicze - Układ jednostek osadniczych wraz z otaczającymi je gruntami
- Sieć komunikacyjna:
  - Transport i komunikacja na terenie HOF
  - Infrastruktura teleinformatyczna na terenie HOF
- Infrastruktura elektroenergetyczna i wodno-kanalizacyjna
- Model funkcjonalno-przestrzenny HOF wynikający z obowiązujących dokumentów planistycznych



# MAPA INWESTYCJI

- Planowane zamierzenia rozwojowe w zakresie turystyki kultury oraz dostępności
- Planowane zamierzenia rozwojowe w zakresie poprawy systemu komunikacji i rozwoju gospodarczego
- Planowane zamierzenia rozwojowe w zakresie gospodarki komunalnej i efektywności energetycznej i odnawialne źródła energii



# SYSTEM REALIZACJI I FINANSOWANIE STRATEGII

## Rada Społeczna

- Fakultatywny podmiot opiniodawczo-doradczy.
- Zaangażowanie innych podmiotów (publicznych i prywatnych) w realizację Strategii.
- Do zadań Rady Społecznej należy w szczególności:
  - opiniowanie kierunków rozwoju proponowanych w strategii oraz zmian,
  - inicjowanie i proponowanie nowych projektów i rozwiązań organizacyjnych,
  - rola opiniodawczo-doradcza.

# RAMY FINANSOWE STRATEGII

Potencjalne źródła finansowania działań ujętych w Strategii rozwoju ponadlokalnego Hrubieszowskiego Obszaru Funkcjonalnego na lata 2021 - 2030 to:

- środki budżetu gmin,
- środki Unii Europejskiej – fundusze europejskie dostępne m.in. w ramach Europejskiego Funduszu Rozwoju Regionalnego, Funduszu Spójności, Europejskiego Funduszu Odbudowy, Europejskiego Funduszu Społecznego, w tym te z wykorzystaniem instrumentu Zintegrowanych Inwestycji Terytorialnych w ramach Hrubieszowskiego Obszaru Funkcjonalnego, Inicjatyw Wspólnotowych oraz Wspólnej Polityki Rolnej,
- inne fundusze zewnętrzne – np. Fundusze Norweskie i Fundusze Europejskiego Obszaru Gospodarczego,
- środki budżetu państwa – przewidziane na współfinansowanie projektów lub jako niezależne źródło finansowania,
- środki budżetu samorządu województwa – na współfinansowanie projektów lub jako niezależne źródło finansowania,
- środki budżetu powiatu – na współfinansowanie projektów lub jako niezależne źródło finansowania,
- inne środki publiczne, np. fundusze celowe,
- środki prywatne, np. przedsiębiorców, organizacji pozarządowych, mieszkańców.




W zakresie oceny zdolności finansowej gmin do realizacji Strategii uwzględnić należy zarówno skalę wydatków przewidzianych w Strategii, jak i historyczne dane finansowe gmin, obrazujące ich możliwości inwestycyjne.

- Horyzont czasowy założonych działań obejmuje rok 2030. Skala wydatków związana z realizacją Strategii rozwoju ponadlokalnego Hrubieszowskiego Obszaru Funkcjonalnego to 397,67 mln zł, w podziale na lata realizacji jest to **kwota 44,18 mln zł rocznie**.
- Zdolność finansową Gminy Miejskiej Hrubieszów oraz Gminy Hrubieszów należy oszacować na podstawie dotychczas ponoszonych wydatków majątkowych oraz trendu zmian dochodów własnych gmin.



# PLAN ZINTEGROWANYCH INWESTYCJI TERYTORIALNYCH (ZIT) ORAZ WSKAŹNIKI MONITORINGOWE STRATEGII

- Brak opracowania ze względu na brak oficjalnych wytycznych dotyczących Planów działań ZIT (i części wdrożeniowej) – informacje ze strony Urzędu Marszałkowskiego.
- Brak szczegółowego opisu celów (priorytetów), który pozwoli nam określić katalog kosztów kwalifikowanych i owskaźnikować przedsięwzięcia.
- Brak Ustalonego zbioru kluczowych przedsięwzięć inwestycyjnych obu Gmin z montażem finansowym i dokładnym zakresem rzeczowym



- **Wszystkie wyżej wymienione elementy uniemożliwiają nam przekazanie Państwu ostatecznego projektu dokumentu i rozpoczęcie procesu konsultowania w tym konsultacji w ramach OOS.**





# ZASADY PRZEPROWADZENIA MONITORINGU I AKTUALIZACJI STRATEGII

Ryc. 1 Rodzaje kryteriów ewaluacyjnych w odniesieniu do rodzaju ewaluacji



- Podstawowe narzędzie procesu monitoringu stanowi **Raport z realizacji Strategii rozwoju ponadlokalnego Obszaru Funkcjonalnego na lata 2021 – 2030**, który będzie przygotowywany w cyklu corocznym.

- Podmioty biorące udział w systemie monitorowania

- Obszary objęte monitoringiem i ewaluacją

- Proces aktualizacji Strategii.

- Zasady tryb i metody przeprowadzenia ewaluacji

Kryterium	Przykładowe pytania
Trafność	W jakim stopniu realizacja celów Strategii zaspokoi potrzeby jego odbiorców?
Efektywność	W jaki sposób wykorzystano pozyskane środki finansowe? Czy działania są realizowane w sposób optymalny?
Skuteczność	Czy Strategia jest realizowana zgodnie z założeniami? Jakie zmiany zaszczyły w stosunku do okresu przed rozpoczęciem realizacji?
Użyteczność	W jakim stopniu realizowane działania są przydatne dla ich odbiorców?
Trwałość	Czy osiągnięte efekty utrzymały się po zakończeniu realizacji Strategii? Jakie czynniki miały na to wpływ?

# WYTYCZNE DO SPORZĄDZANIA DOKUMENTÓW WYKONAWCZYCH

- Poniższe wytyczne do sporządzania dokumentów wykonawczych obejmują zarówno obowiązkowe i fakultatywne plany, programy i inne

opracowania Gmin HOF. Wytyczne określają stopień zgodności istniejących dokumentów z przedmiotową strategią, jak również dokonują oceny aktualność obowiązujących dokumentów w kontekście zapisów strategii.

Program Ochrony Środowiska dla Gminy Miejskiej Hrubieszów
Podstawa prawna: <i>Dokument przyjęty Uchwałą Nr XXIX/238/2020 Rady Miejskiej w Hrubieszowie z dnia 30 grudnia 2020 r. w sprawie przyjęcia „Programu Ochrony Środowiska dla Gminy Miejskiej Hrubieszów.</i>
Rekomendacje / wnioski: <i>Program aktualny, założenia programu uwzględniono w dokumencie Strategii.</i>
Program usuwania wyrobów zawierających azbest z terenu miasta Hrubieszów na lata 2012-2032
Podstawa prawna: <i>Dokument przyjęty Uchwałą Nr XIX/143/2012 z dnia 29 lutego 2012 r. w sprawie uchwalenia programu usuwania wyrobów zawierających azbest z terenu miasta Hrubieszów na lata 2012 – 2032.</i>
Rekomendacje / wnioski: <i>Program aktualny, zgodny z zapisami Strategii i je uszczegóławiający. Ewentualnej aktualizacji Studium wymagają rozdziały dotyczące informacji o mieście, czy inwentaryzacji wyrobów zawierających azbest, które uległy zmianie od 2001 roku.</i>
Lokalny Program Rewitalizacji Miasta Hrubieszów na lata 2017-2023
Podstawa prawna: <i>Dokument przyjęty Uchwałą Nr XLV/345 Rady Miejskiej w Hrubieszowie z dnia 10 listopada 2017 w sprawie przyjęcia Lokalnego Programu Rewitalizacji Miasta Hrubieszowa na lata 2017-2023.</i>
Rekomendacje / wnioski: <i>Program aktualny, zgodny z zapisami Strategii.</i>
Gminny Program Opieki nad Zabytkami Miasta Hrubieszów na lata 2019-2022
Podstawa prawna: <i>Dokument przyjęty Uchwałą Nr X/91/2019 Rady Miejskiej w Hrubieszowie z dnia 26 czerwca 2019 r. w sprawie przyjęcia Gminnego Programu Opieki nad Zabytkami Miasta Hrubieszów na lata 2019 – 2022.</i>

# ZGODNOŚĆ STRATEGII Z INNYMI DOKUMENTAMI STRATEGICZNYMI I PLANISTYCZNYMI

- Wyznaczona wizja rozwoju Hrubieszowskiego Obszaru Funkcjonalnego, która zostanie osiągnięta w wyniku

realizacji celów i kierunków interwencji, jest spójna z głównymi celami dokumentów, zarówno na poziomie krajowym, jak i regionalnym.

	1. Lepsza jakość życia i zintegrowana społeczność lokalna	2. Czyste środowisko i adaptacja do zmian klimatu	3. Rozwijająca się gospodarka i lokalny rynek pracy	4. Sprawna administracja i aktywne społeczeństwo obywatelskie
<b>Strategia na rzecz Odpowiedzialnego Rozwoju do roku 2020 (z perspektywą do roku 2030)</b>				
Cel 1. Trwały wzrost gospodarczy oparty coraz silniej o wiedzę, dane i doskonałość organizacyjną.			X	
Cel 2. Rozwój społecznie wrażliwy i terytorialnie zrównoważony.			X	X
Cel 3. Skuteczne państwo i instytucje służące wzrostowi oraz włączeniu społecznemu i gospodarczemu				X
<b>Krajowa Strategia Rozwoju Regionalnego 2030</b>				
Cel 1. Zwiększenie spójności rozwoju kraju w wymiarze społecznym, gospodarczym, środowiskowym i przestrzennym	X	X		

- Zgodność z dokumentami wyższego rzędu
- Zgodność ze Strategią Rozwoju Województwa Lubelskiego do 2030 roku i wyznaczonymi obszarami strategicznej interwencji
- Zgodność z dokumentami Gminy i Miasta Hrubieszów

# ZAŁĄCZNIKI

- Załącznik 1. Diagnoza sytuacji społecznej, gospodarczej i przestrzennej Hrubieszowskiego Obszaru Funkcjonalnego
- Załącznik 2. Indykatorywny wykaz przedsięwzięć
- Załącznik 3. Sprawozdanie z konsultacji społecznych projektu Strategii rozwoju ponadlokalnego Hrubieszowskiego Obszaru Funkcjonalnego na lata 2021 – 2030
- Załącznik 4. Podsumowanie procesu strategicznej oceny oddziaływania na środowisko
- Załącznik 5. Rekomendacje i ustalenia ewaluacji ex-ante



# ZAŁĄCZNIK 2. INDYKATYWNY WYKAZ PRZEDSIĘWZIĘĆ

## Cel strategiczny 1. LEPSZA JAKOŚĆ ŻYCIA I ZINTEGROWANA SPOŁECZNOŚĆ LOKALNA

Projekty / przedsięwzięcia	Podmiot odpowiedzialny za realizację	Szacowana wartość (zł)
Rozwój systemu komunikacji miasta, w tym zielona dostępność komunikacyjna, w zakresie remontu/budowy dróg powiatowych (ul. Piłsudskiego, ul. Polna, ul. Górna, ul. Wesoła, ul. Władysława Jagiełły (budowa), ul. Michałowka, ul. Grabowiecka, ul. Dwernickiego, ul. Konopnickiej, ul. Uchańska (budowa))	Gmina Miejska Hrubieszów	17 000 000,00
Rozwój systemu komunikacji gminy, w tym zielona dostępność komunikacyjna, w zakresie remontu/budowy dróg powiatowych (dr. nr 3413 L, odc. ok. 2,7 km; dr. nr 3407 L, odc. ok. 2 km; dr nr 3430 L, odc. ok. 1,5 km; dr nr 3230 L, odc. ok. 2,6 km)	Gmina Hrubieszów	8 150 000,00
Rozwój systemu komunikacji miasta w tym zielona dostępność komunikacyjna w zakresie remontu/budowy dróg miejskich ul. Wodna, ul. Armii Krajowej (budowa), ul. Przemysłowa, ul. Reja	Gmina Miejska Hrubieszów	2 500 000,00
Rozwój systemu komunikacji miasta w tym zielona dostępność komunikacyjna w zakresie budowy ścieżek rowerowych ul. Nowa, ul. Gródecka, ul. Zamojska, ul. Wyzwolenia, ul. Basaja, ul. Żeromskiego, droga na Dziekanów, Grabowiecka	Gmina Miejska Hrubieszów	5 500 000,00
Rozwój infrastruktury teleinformatycznej na terenie Hrubieszowa	Gmina Miejska Hrubieszów	10 000 000,00
Budowa, przebudowa i remonty dróg gminnych	Gmina Hrubieszów	20 000 000,00
Budowa chodników i ścieżek rowerowych w ciągach drogowych na terenie Gminy Hrubieszów i współpraca w tym zakresie z zarządcami dróg wyższych kategorii	Gmina Hrubieszów	3 000 000,00
Przebudowa budynku szkoły w Kosmowie na mieszkania socjalne (komunalne)	Gmina Hrubieszów	1 500 000,00
Modernizacja sieci wodociągowej oraz ujęć wody, monitoring sieci wodociągowej, zwiększenie wydajności ujęć wody, budowa zbiorników wody	Gmina Hrubieszów	5 000 000,00
Rozwój i poprawa infrastruktury edukacyjnej, opiekuńczej (w tym sportowej i rekreacyjnej) i rozwój kompetencji oraz innowacji w edukacji. (m.in. głęboka termomodernizacja, wyposażenie w urządzenia ITC, rozwój kadry oraz dzieci i uczniów – Szkoły Podstawowe, Przedszkola; Budowa żłobka samorządowego)	Gmina Miejska Hrubieszów	12 500 000,00
Utworzenie i rozwój Kreatywnego Centrum Edukacji i Współpracy Gospodarczej	Gmina Miejska Hrubieszów	3 500 000,00
Rozwój kultury i dziedzictwa materialnego i niematerialnego (Remont HDK, obiektów sakralnych itd.)	Gmina Miejska Hrubieszów	25 000 000,00
Rozszerzenie funkcji Hrubieszowskiego Ośrodka Sportu i Rekreacji	Gmina Miejska Hrubieszów	15 000 000,00
Modelowe rozwiązanie problemu hrubieszowskich Sutek	Gmina Miejska Hrubieszów	8 000 000,00
Budowa Centrum Komunikacyjnego Miasta Hrubieszów	Gmina Miejska Hrubieszów	2 500 000,00
Przebudowa budynku byłej szkoły w Moniatyczach na bibliotekę	Gmina Hrubieszów	1 500 000,00

# ZAŁĄCZNIK 3. SPRAWOZDANIE Z KONSULTACJI SPOŁECZNYCH PROJEKTU STRATEGII ROZWOJU PONADLOKALNEGO HRUBIESZOWSKIEGO OBSZARU FUNKCJONALNEGO NA LATA 2021 – 2030

## Spis treści

1.	Wprowadzenie.....	2
2.	Podstawy prawne konsultacji społecznych .....	2
3.	Przebieg konsultacji społecznych .....	3
4.	Informacje dotyczące konsultacji społecznych w tym szczegółowe zestawienie uwag i wniosków zgłoszonych w trakcie konsultacji społecznych .....	5
4.1	Sprawozdanie z wyników ankietyzacji - ocena stanu i potencjału Gminy Hrubieszów .....	5
4.2	Sprawozdanie z konsultacji projektu dokumentu Strategii rozwoju ponadlokalnego Hrubieszowskiego Obszaru Funkcjonalnego na lata 2021 – 2030.....	40

Spotkanie planistyczne

I spotkanie informacyjno-konsultacyjne

II spotkanie informacyjno-konsultacyjne

Publikacja projektu dokumentu

## ZAŁĄCZNIK 4. PODSUMOWANIE PROCESU STRATEGICZNEJ OCENY ODDZIAŁYWANIA NA ŚRODOWISKO

- Załącznik zostanie wykonany po procedurze oceny oddziaływania projektu Strategii na środowisko.



# ZAŁĄCZNIK 5. REKOMENDACJE I USTALENIA EWALUACJI EX-ANTE

## Spis treści

1. Streszczenie Raportu z ewaluacji ex-ante projektu Strategii rozwoju ponadlokalnego Hrubieszowskiego Obszaru Funkcjonalnego na lata 2021 – 2030 .....	3
2. Wprowadzenie .....	4
2.1 Przedmiot raportu ex-ante .....	4
2.2 Główne cele badawcze i przyjęte metody badawcze .....	5
3. Analiza trafności, skuteczności, efektywności i spójności projektu Strategii .....	8
3.1 Ocena części diagnostycznej projektu Strategii .....	8
3.2 Ocena części strategicznej projektu Strategii.....	10
A. Ocena części wdrożeniowej projektu Strategii .....	13
4. Wnioski i rekomendacje.....	16

**Celem głównym przeprowadzonej ewaluacji ex-ante była ocena poprawności i spójności projektu Strategii rozwoju ponadlokalnego Hrubieszowskiego Obszaru Funkcjonalnego na lata 2021 – 2030, pozwalająca na podniesienie jakości merytorycznej dokumentu, jego integralności wewnętrznej i spójności z założeniami polityki rozwoju kraju i województwa.**



# PRZYGOTOWANO RÓWNIEŻ

- Formularz do składania uwag do projektu Strategii rozwoju ponadlokalnego Hrubieszowskiego Obszaru Funkcjonalnego na lata 2021 – 2030

Strategia rozwoju ponadlokalnego Hrubieszowskiego Obszaru Funkcjonalnego na lata 2021 - 2030

### Formularz do składania uwag do projektu Strategii rozwoju ponadlokalnego Hrubieszowskiego Obszaru Funkcjonalnego na lata 2021 - 2030

Uwagi/propozycje w ramach konsultacji społecznych będą przyjmowane wyłącznie na niniejszym formularzu lub na jego wersji elektronicznej: [https://docs.google.com/forms/d/1e2wVW1ZYmcAgb-IdpMEKGC\\_50njpCS-5uH9CjWmznRK/edit](https://docs.google.com/forms/d/1e2wVW1ZYmcAgb-IdpMEKGC_50njpCS-5uH9CjWmznRK/edit)

Uwagi zgłoszone w ramach konsultacji społecznych w inny sposób niż wskazany powyżej zostaną automatycznie wyłączone z procesu ich rozpatrywania.

Podstawa prawna: ustawa z dnia 6 grudnia 2006 r. o zasadach prowadzenia polityki rozwoju (Dz. U. t.j. z 2021r. poz.1057) art. 6.4. „Podmiot opracowujący projekt koncepcji rozwoju kraju, projekt strategii rozwoju oraz projekt polityki publicznej” ogłasza na swojej stronie internetowej oraz może ogłaszać w prasie odpowiednio o zasięgu krajowym, regionalnym lub lokalnym, informację o konsultacjach, terminie i sposobie przekazywania uwag do projektu oraz terminie i miejscu spotkań konsultacyjnych. Ogłoszenie w prasie zawiera dodatkowo informację o adresie strony internetowej, na której zamieszczono projekt”.

Strategia rozwoju ponadlokalnego Hrubieszowskiego Obszaru Funkcjonalnego na lata 2021 - 2030			
Lp.	Zapis w projekcie dokumentu z podaniem numeru strony	Propozycja zmiany	Uzasadnienie
1.			
2.			
3.			
4.			
5.			
...			

Imię i nazwisko i/lub podmiot zgłaszający propozycję

Wypełniony formularz należy przekazać w jeden ze sposobów skazanych w ogłoszeniu o konsultacjach.

TERMIN ZGLASZANIA UWAG upływa .....

### Formularz do składania uwag do projektu Strategii rozwoju ponadlokalnego Hrubieszowskiego Obszaru Funkcjonalnego na lata 2021 - 2030

Uwagi/propozycje w ramach konsultacji społecznych będą przyjmowane wyłącznie na niniejszym formularzu lub w jego formie papierowej.

Uwagi zgłoszone w ramach konsultacji społecznych w inny sposób niż wskazany powyżej zostaną automatycznie wyłączone z procesu ich rozpatrywania.

Podstawa prawna: ustawa z dnia 6 grudnia 2006 r. o zasadach prowadzenia polityki rozwoju (Dz. U. t.j. z 2021r. poz.1057) art. 6.4. „Podmiot opracowujący projekt koncepcji rozwoju kraju, projekt strategii rozwoju oraz projekt polityki publicznej” ogłasza na swojej stronie internetowej oraz może ogłaszać w prasie odpowiednio o zasięgu krajowym, regionalnym lub lokalnym, informację o konsultacjach, terminie i sposobie przekazywania uwag do projektu oraz terminie i miejscu spotkań konsultacyjnych. Ogłoszenie w prasie zawiera dodatkowo informację o adresie strony internetowej, na której zamieszczono projekt”.

\*Wymagane

1. Treść proponowanej zmiany. Prosimy o uwzględnieniu w treści odpowiedzi: 1) Aktualnego zapisu w projekcie dokumentu z podaniem numeru strony 2)

Dziękuję za uwagę

