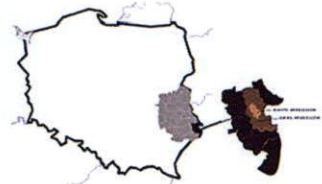
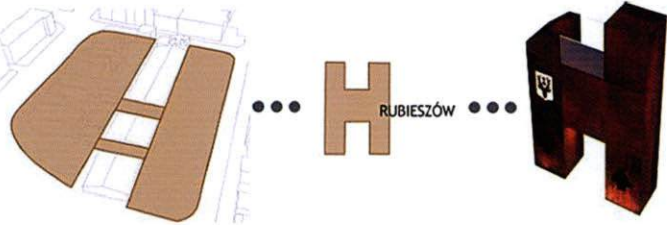


# RUBIESZOWSKIE SUTKI I ICH SĄSIEDNIE OTOCZENIE JAKO NOWA UPORZĄDKOWANA PRZESTRZEŃ PUBLICZNA



IDEA PROJEKTOWANEJ FORMY "H"



OBSZAR PROJEKTOWY JAKO INSPIRACJA PIERWSZA LITERA MIASTA HRUBIESZÓW POWSTAŁA FORMA

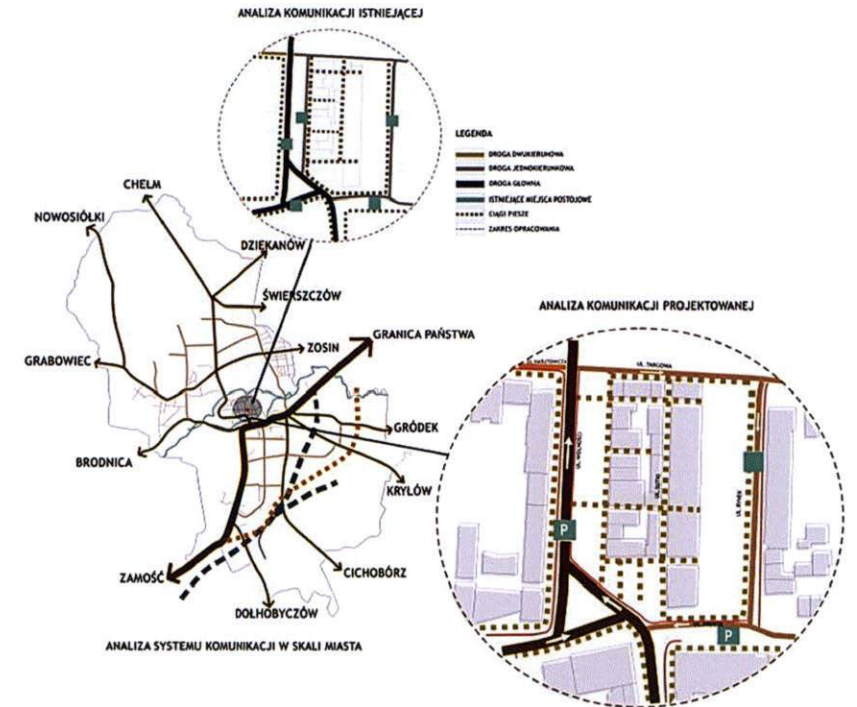
Projekt koncepcyjny zagospodarowania terenu w Hrubieszowie to odpowiedź na zagadnienie nowej, uporządkowanej przestrzeni publicznej, która jest jednym z elementów projektu "Rewitalizacja Śródmieścia Hrubieszowa" szansą na eliminację zjawisk kryzysowych oraz ożywienie społeczno-gospodarcze miasta.

Celem projektu jest stworzenie przestrzeni publicznej, w której rozwinię się między innymi funkcja gastronomiczna i społeczna otworzy centrum Hrubieszowa na nowe działania i rozwój.

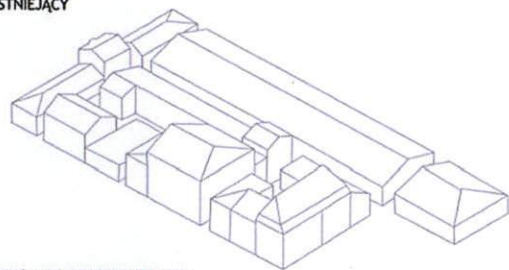
Cechą charakterystyczną projektu jest podział przestrzeni na 4 strefy o zróżnicowanym i niepowtarzalnym charakterze: strefa reprezentacyjna, strefa rekreacji, strefa usług oraz strefa spotkań. Proponujemy też „H” - nowy symbol Hrubieszowa - wejście do podziemi i punkt widokowy „obserwatorium zmian”, który jest wyraźnym akcentem w przestrzeni.

Dzięki wydzieleniu konkretnych stref i zaprojektowaniu spójnych elementów łączących wszystkie obszary - Hrubieszów stanie się przestrzenią przyjazną, atrakcyjną, co z pewnością przyciągnie mieszkańców i turystów. Niezwykle ważnym czynnikiem kształtującym proces projektowy był aspekt historyczny. Ponadto przywrócenie historycznych wartości nada miejscu niepowtarzalny charakter oraz indywidualność. Współczesne wyobrażenie miejsca zintegruje lokalną społeczność, stworzy nowe miejsca pracy, zwiększy bezpieczeństwo, stanowczo podniesie walor estetyczny.

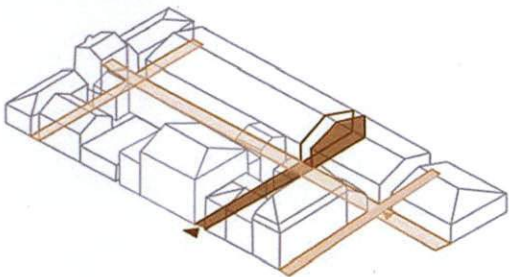
Aspekt historyczny jest głównym czynnikiem kształtującym proces projektowy. Na bazie zdjęć historycznych odtworzyliśmy dawną tkankę miasta z możliwie maksymalnym zachowaniem walorów historycznych do wymogów współczesnych użytkowników, dostosowanie funkcjonalne oraz integrację z kontekstem urbanistycznym.



STAN ISTNIEJĄCY

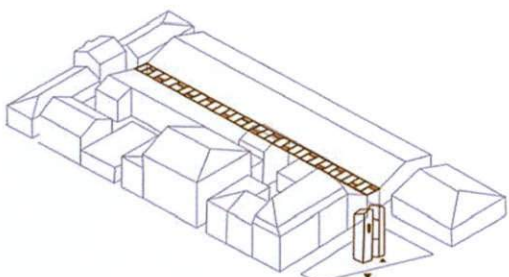


KOMUNIKACJA POMIĘDZY ZABUDOWĄ



ISTNIEJĄCE PRZEJŚCIA POMIĘDZY ZABUDOWĄ  
PROPONOWANY ŁĄCZNIK MIĘDZY PLACEM WOLNOŚCI A RYNKIEM

NOWOPROJEKTOWANE KUBATURY



PROPONOWANE ZADASZENIE ULICY SUTKI ORAZ FORMA OBIEKTU H

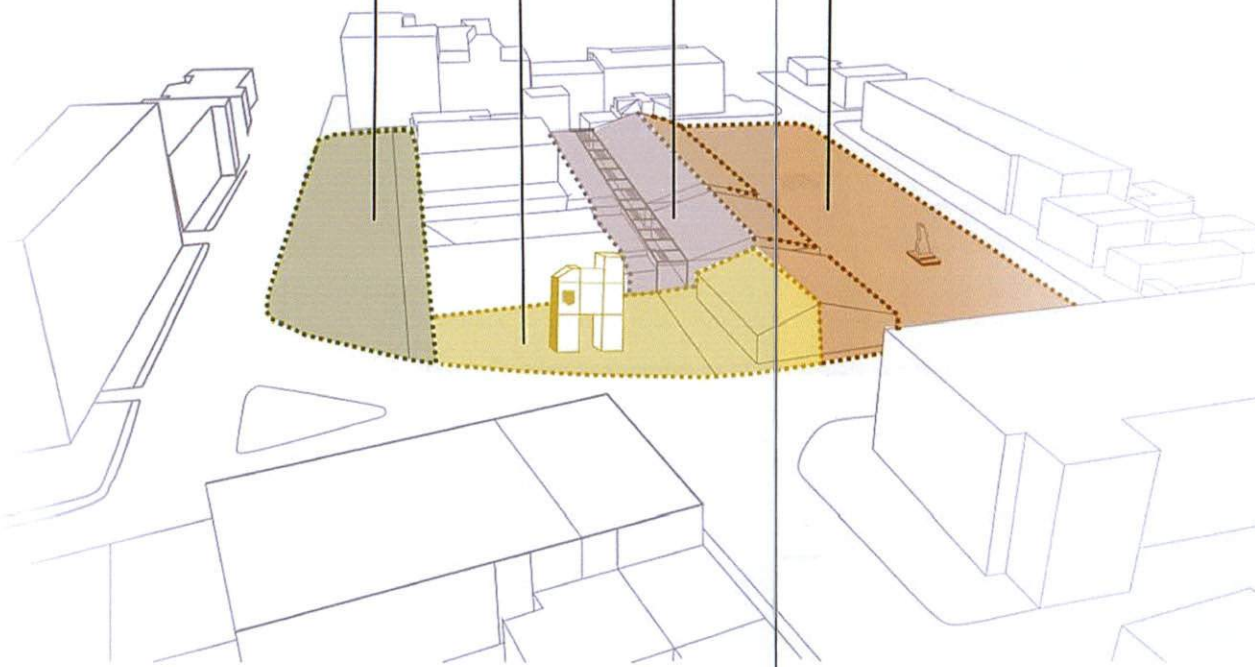


**STREFA REKREACJI**  
CZYNNY WYPOCZYNEK  
AKTYWNOŚĆ FIZYCZNA  
ZABAWA Z DZIEĆMI  
ZIELEŃ

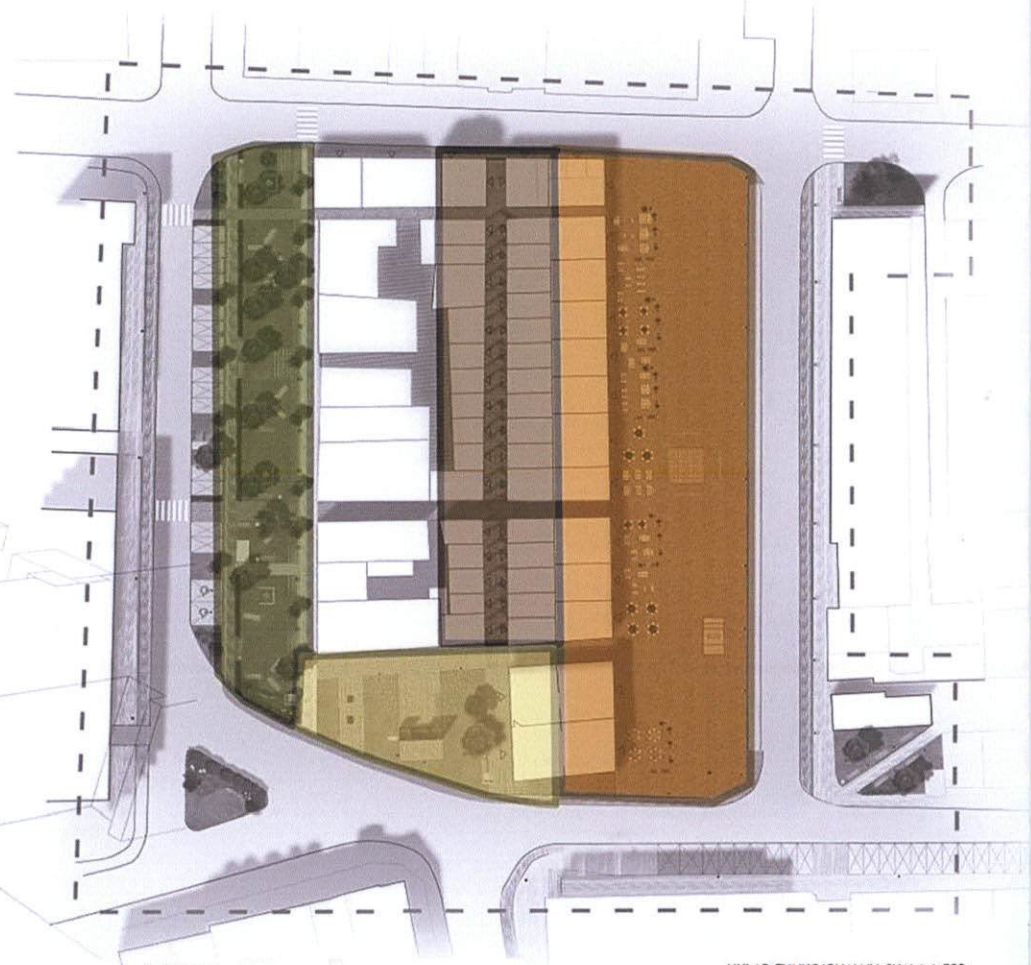
**STREFA REPREZENTACYJNA**  
NOWY SYMBOL MIASTA "H"  
PODZIEMIA  
POWITANIE  
INFORMACJA

**STREFA USŁUG**  
HANDEL  
HISTORIA  
TRADYCJA  
RZEMIOSŁO

**STREFA SPOTKAŃ**  
BIERNY WYPOCZYNEK  
GASTRONOMIA  
WYDARZENIA  
ROZRYWKA



SCHEMAT PODZIAŁU PROJEKTOWANYCH STREF



LEGENDA  
STREFA REKREACJI  
STREFA REPREZENTACYJNA  
STREFA USŁUGOWA  
STREFA SPOTKAŃ

UKŁAD FUNKCJONALNY, SKALA 1:500

PROJEKTOWANE ROZWIĄZANIA EKOLOGICZNE

WYPOŻYCZALNIA ROWERÓW ELEKTRYCZNYCH

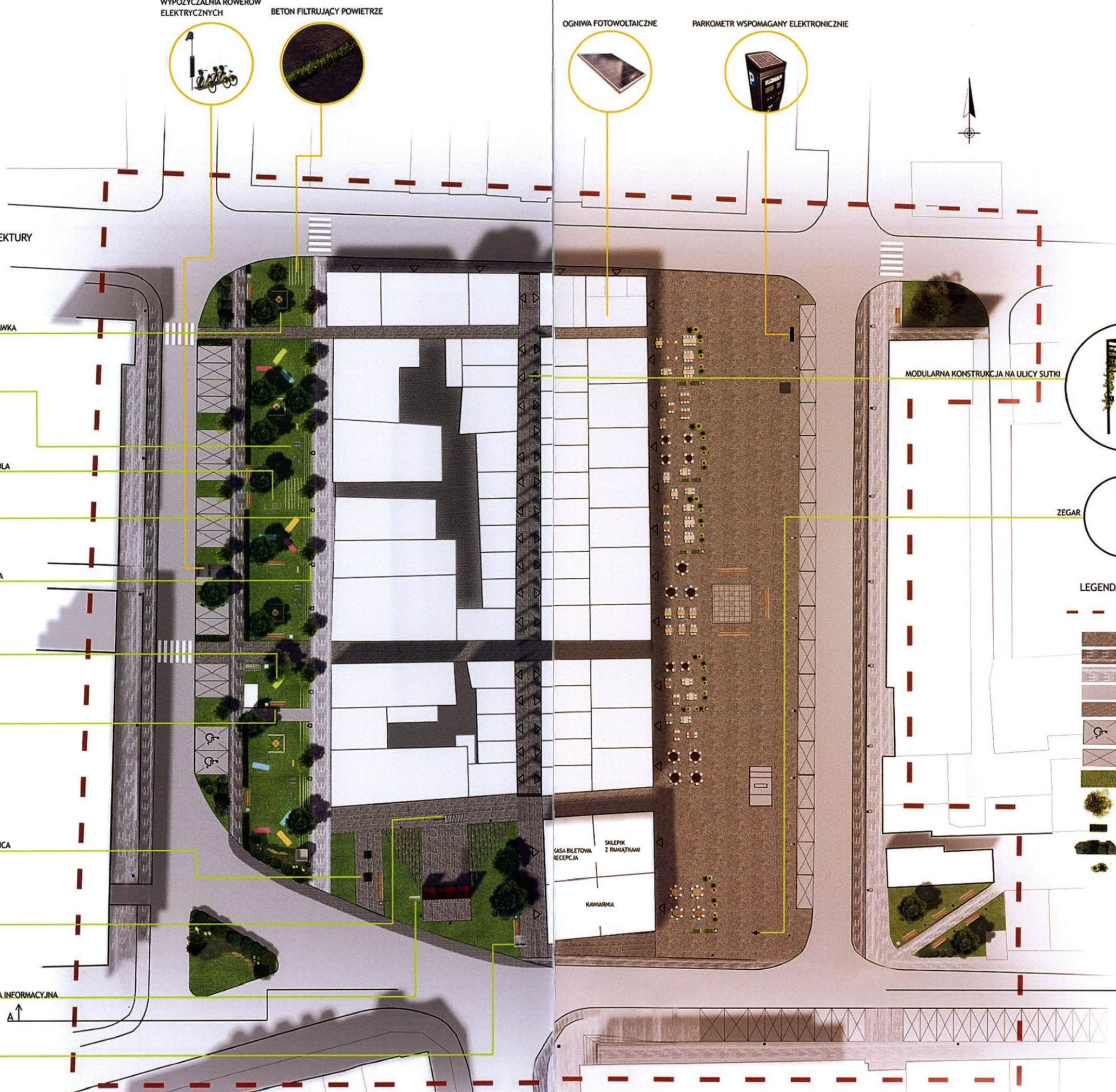
BETON FILTRUJĄCY POWIETRZE

OGNIWA FOTOWOLTAIczne

PARKOMETR WSPOMAGANY ELEKTRONICZNIE

PROJEKTOWANE ELEMENTY MAŁEJ ARCHITEKTURY

- HUŚTAWKA
- MASZYNA DO ĆWICZEŃ
- PERGOLA
- ŚMIETNIK
- LATARNIA
- HAMAK
- LAWKA
- DONICA
- MOBILNA KAWIARNIA
- TABLICA INFORMACYJNA
- STOJAK NA ROWERY




ZDJĘCIE STANU ISTNIEJĄCEGO UL. SUTKI

- KUTY SZYLD
- ŚMIETNIK DO SEGRAGCJI ODPADÓW STAŁYCH
- SYSTEM OPISU USŁUG
- ZEGAR

LEGENDA

- ZAKRES OPRACOWANIA
- CHODNIK Z KOSTKI KAMIENNEJ
- DROGA ROWEROWA Z KOSTKI BETONOWEJ
- CHODNIK Z KOSTKI BETONOWEJ JEZDNI
- DROGA ROWEROWA
- MIEJSCA POSTOJOWE DLA NIEPEŁNOSPRAWNYCH
- MIEJSCA POSTOJOWE
- ZIELEŃ NISKA URZĄDZONA
- DRZEWA
- ZYWOPLOT
- KRZEWY
- TRAWY OZDOBNE
- FORMA H
- HAMAK
- LATARNIA
- ŚMIETNIK
- HUŚTAWKA
- LAWKA
- ZEGAR ULICZNY
- MASZYNA DO ĆWICZEŃ
- POMNIK WIKTORA ŻIHA
- FONTANNA
- POMNIK ŻOŁNIERZA POLSKIEGO





WIZUALIZACJA UL. WOLNOŚCI



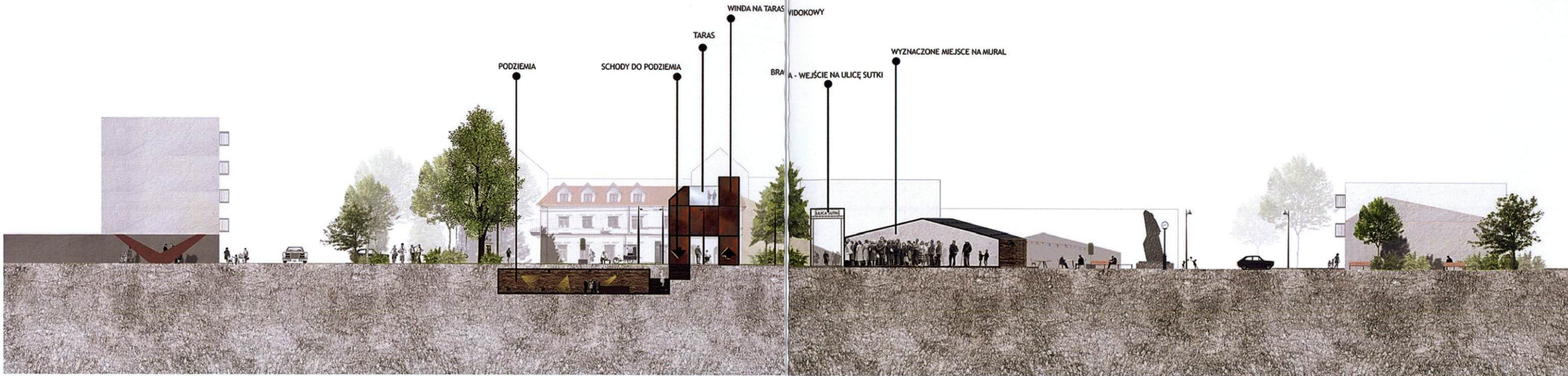
ZDJĘCIE STANU ISTNIEJĄCEGO UL. WOLNOŚCI



WIZUALIZACJA PODZIEMI



ZDJĘCIE STANU ISTNIEJĄCEGO PODZIEMI




PRZEKRÓJ A-A'



WIZUALIZACJA UL. WOLNOŚCI



ZDJECIE STANU ISTENIJĄCEGO UL. WOLNOŚCI



WIZUALIZACJA WIDOKU Z TARASU WIDOKOWEGO



WIZUALIZACJA UL. RYNEK



ZDJĘCIE STANU ISTNIEJĄCEGO UL. RYNEK



WIZUALIZACJA UL. RYNEK



ZDJĘCIE STANU ISTNIEJĄCEGO UL. RYNEK